

## INFOS PRATIQUES

 Practical information

 Información práctica

### 2 BUREAUX D'INFORMATION TOURISTIQUE OUVERTS À L'ANNÉE

courriel : [accueil@sidobretourisme.fr](mailto:accueil@sidobretourisme.fr)

#### Maison du Sidobre 81260

56, route du Lignon- Vialavert

Le Bez 81260

Tél. : **+33 (0)5 63 74 63 38**

#### Vacances scolaires été :

7j/7 de 10h à 18h

#### De la rentrée à Toussaint et d'avril à début juillet :

7j/7 de 10h à 12h et de 14h à 17h.

#### De novembre à mars :

lundi au vendredi de 10h à 12h et de 14h à 17h.

#### Saint-Pierre-de-Trivisy 81330

Place de la Carrierasse (place 19 mars 1962) -

Tél. : **+33 (0)5 63 50 48 69**

#### Vacances scolaires été :

7j/7 de 9h30 à 12h45 et de 14h à 18h45h.

#### Juin, début juillet et septembre :

vendredi à lundi de 9h30 à 12h15 et de 14h à 18h45,  
mercredi et jeudi de 10h à 12h et de 14h à 17h.

#### D'octobre à mai :

vendredi et lundi de 13h45 à 18h45 (+10h45 à 12h  
vacances scolaires), samedi et dimanche de 10h45  
à 12h et de 13h45 à 18h45.

### POINTS D'INFORMATION OUVERTS EN SAISON

#### Brassac 81260

1, place Saint-Blaise

Juillet - août :

7j/7 de 9h30 à 13h et de 14h à 18h.

Mi-avril, mai, juin, septembre et mi-octobre :

du mardi au samedi de 10h à 12h30 et de  
14h30 à 17h30

#### Château de Lacaze 81330

1, place du Château

Juillet et août :

du mardi au dimanche de 15h à 18h

Juin et septembre :

du mercredi au dimanche de 15h à 18h

Mi-avril, mai, juin, et mi-octobre :

samedi et dimanche de 15h à 18h.

#### Roquecourbe 81210

7, place de la Mairie

Juillet - août :

Accueil hors les murs lundi et vendredi

matin et jeudi en début de soirée

#### Vabre 81330

Expo maquis

Juillet et août :

du mardi au dimanche de 10h à 12h30






#### Burlats 81100

Pavillon d'Adélaïde



Juillet et août :

Tous les jours de 14h30 à 18h30


### Conseils pour commencer votre séjour en Sidobre et vallées

- N°1**  Pour une première venue, un passage par un bureau d'information touristique est conseillé pour vous présenter toutes les facettes de notre destination.
- N°2**  Portez de bonnes chaussures et des vêtements adaptés.
- N°3**  Partez avec des cartes ! Le massif du Sidobre fait à lui seul plus de 100 km<sup>2</sup>. Notre destination s'étend sur 17 communes et propose plus de 60 parcours
- N°4**  Soyez respectueux de la nature ! Vous ne trouverez pas de poubelles sur les sentiers, donc pensez à repartir avec vos déchets...
- N°5**  Pensez à réserver vos activités, car le nombre de places peut être limité.

### Conseils si vous venez avec de très jeunes enfants

- N°1**  Munissez-vous d'un porte-bébé, car peu de sentiers sont accessibles aux poussettes. Il est possible de louer un porte-bébé à la maison du Sidobre (5€/jour).
- N°2**  Pensez à emporter eau et petit goûter pour vos jeunes affamés ! Si besoin, vous trouverez restaurants, épiceries, boulangeries, cafés, etc. dans la majorité de nos villages.

### Conseil si vous venez avec un chien

- N°1**  Pas de soucis, les animaux sont les bienvenus, y compris à l'office de tourisme, pensez uniquement à les tenir en laisse.


[www.sidobre-vallees-tourisme.com](http://www.sidobre-vallees-tourisme.com)



[www.sidobre-vallees-tourisme.com](http://www.sidobre-vallees-tourisme.com)

## LES GUIDES DU TARN

# SIDOBRE & VALLÉES



**11 INCONTOURNABLES**  
**7 IDÉES CADEAUX**  
**NOS COUPS DE COEUR**  
**À FAIRE AVEC**  
**LES ENFANTS...**



# Accès



Cette brochure est distribuée à titre gratuit dans le cadre des missions de service public dévolues à l'office de tourisme et ne saurait engager ce dernier au titre d'une prestation de service liée.

Crédit photos : A. Marcou, A. Marcou (couv), Buchowski, R. Leclerc - Nvmero, Etdieucréa, P. Walter CDT Tarn, D. Viorovic, L. Frezouls, G. Cassiau, O. Octobre, N. Thibaut, Vent d'Autan, Missègle, musée du protestantisme, Art et la matière, Aventure Parc, Sidobre Tourisme, S. Bourges, Art Brut Peyro Clabado, G. Waters, B. Detolsan, E. Rothman, FF Randonnée, Julie Galonnier, Etdieucréa, hellotravelers, Hautes Terres d'Oc, brasserie du Sidobre, On The Rocks, OT Castres Mazamet, A. Molinier, OT Centre Tarn, Exoticamis.



# SIDOBRE & VALLÉES

- Distance en sortie de carte
- Limite du Parc naturel régional du Haut-Languedoc dans le Tarn
- Coup de coeur massif granitique du Sidobre
- Balade Coup de coeur
- Patrimoine ou savoir-faire
- Site loisirs
- Bureau information ouvert à l'année
- Bureau information ouvert en saison



Plus d'infos sur les activités en Sidobre & vallées  
la liste des hébergements (Hôtels, campings, location meublés, chambres d'hôtes, aire-camping-car)  
la liste des restaurants et aires de pique-nique  
[www.sidobre-vallees-tourisme.com](http://www.sidobre-vallees-tourisme.com)

# AGENDA

—  
A NE PAS MANQUER

 The events you shouldn't miss

 Los eventos esenciales

## — PRINTEMPS



Brassacatrail

• **Début avril** | BRASSAC

2 formats qui conviendront à tous les amoureux de la course à pied et 2 randonnées avec ambiance festive (Bandas, Apéro tapas et soirée).



Pâques en Sidobre

• **Dimanche de Pâques** | LACROUZETTE

Cueillette d'œufs sur les superbes sites naturels de la Peyro-Clabado, du lac du Merle et de l'aire de Beyries (pour les moins de 8 ans). Repas festif en soirée dans le village.

Rallye du Val d'Agout

• **fin avril** | BRASSAC

Rallye automobile National coef 3 sur le WE.



Brassac X Cross

• **mi-mai** | BRASSAC

Du VTT mais pas que ! Avec de l'enduro, une manche du championnat de France de descente VTT, concert et soirée à la mode brassacaise.

Rallye du Sidobre

• **mi-juin** | LACROUZETTE

Rallye automobile régional sur le WE.

## — ÉTÉ



La Gijouade

• **Fin juillet** | VABRE

Course pédestre qui propose 3 distances en fonction du niveau ainsi qu'un repas en soirée.

Fêtes de Brassac / Mescladis Festival

• **Début août** | BRASSAC

5 jours de fêtes entre fêria et fêtes traditionnelles. C'est le rendez-vous festif incontournable de l'été tarnais avec des milliers de personnes de tous âges qui viennent profiter de la diversité des animations gratuites (concerts, bandas, feu d'artifice, défilé, fête foraine, etc.).

Fête des traditions

• **Le 15 août** | ST PIERRE DE TRIVISY

Plusieurs animations avec vide-greniers, marché du terroir, démonstrations de vieux métiers, ou encore un grand bal populaire.

Festival Adélaïde et ses troubadours

• **Fin août** | BURLATS

Fête médiévale avec possibilité de location de costumes médiévaux, repas médiéval, marché de producteurs, défilés, combats et jeux médiévaux.

## — AUTOMNE



Patafolie

• **Mi-octobre** | BRASSAC

Grande fête de la pomme de terre, marché de producteurs, animations pour les enfants.



Ronde des rochers

• **11 novembre** | LACROUZETTE

Plusieurs parcours VTT autour des célèbres rochers du Sidobre.



## — HIVER

Les marchés et concerts de Noël

• **Décembre** – dans les villages



Retrouvez toutes nos animations sur [www.sidobre-vallees-tourisme.com](http://www.sidobre-vallees-tourisme.com)



# INCONTOURNABLES

CE QU'IL NE FAUT PAS MANQUER POUR VIVRE LA « SIDOBRE EXPÉRIENCE »

 The inescapable - What not to miss to have the «Sidobre experience»

 Los inevitables - Que no perderse para vivir la «Sidobre experiencia»

AVEC LES ENFANTS

1

## Jouer à Hercule sous la Peyro Clabado

Pour défier les lois de la gravité sous le plus célèbre des rochers du Sidobre.



2

## Goûter aux spécialités locales

A tester absolument pour les gourmands (casse-museau, pumpet, croustade, bougnette, melsat, fromage de brebis, confitures, glaces...).



AVEC LES ENFANTS

3

### Trouver les rochers dans le labyrinthe des invisibles autour du Roc de l'Oie

Utiliser les viseurs pour essayer de trouver les nombreux rochers cachés et autres passages secrets dans le sous-bois de Crémaussel.

4

### Faire une partie de jeu de l'Oie à côté du musée du Protestantisme

Jeu ludique géant pour petits et grands pour s'initier à l'histoire locale.

AVEC LES ENFANTS



AVEC LES ENFANTS



5

### Découvrir une balme (grotte) au chaos de la Balme ou de la Rouquette

Permet d'aller sous une rivière de rochers.



**6**  
**Se prendre pour  
un granitier  
à la  
Maison du Sidobre**

Découverte du travail  
du granit d'hier à aujourd'hui.  
Demander un casque  
pour les enfants !

**7**  
**Rencontrer  
Marguerite  
et ses copines  
sur le sentier des  
vaches à Canroute.**

Promenade atypique sur la  
plus grande tourbière du  
département (en compagnie  
des vaches Highland Cattle  
durant l'été).



**AVEC LES ENFANTS**



**8**  
**Devenir chevalier au  
château de Lacaze**  
Pour toute visite du château,  
costumes et armes de chevalier sont  
prêtés gratuitement aux enfants.





**9**  
—

## Muscler ses mollets à la cascade du Saut de la Truite

La plus importante cascade du Sidobre avec un superbe panorama pour les plus courageux.



**10**  
—

## « Marcher » sur l'eau au sentier du Camboussel.

En plus de la belle rivière, admirer le beau point de vue sur la vallée de l'Agout.

**11**  
—



## Se détendre au centre de bien-être Aquamonts

Unique dans la région, c'est un espace entièrement et exclusivement privatif (sur réservation).



# LE SAVIEZ-VOUS ?

🇬🇧 *Did you know ?*

🇪🇸 *¿ Lo sabías ?*

## Mais comment ça s'est fait tout ça ?

Il y a 300 millions d'années, un magma de roche en fusion s'est refroidi lentement, sous la surface de la terre, pour donner naissance à cette roche cristalline : le granite. En sous-sol, le massif du Sidobre présente des fissures. L'eau s'y infiltre, et l'humidité persistante transforme les micas et les feldspaths en minéraux argileux.

Le granite se désagrège alors en un sable grossier. Les fissures entre les blocs s'agrandissent, les arêtes des blocs s'arrondissent. L'eau de ruissellement entraîne les éléments de l'arène, dégradant peu à peu des boules de roche saine, caractéristiques des paysages du Sidobre. Le granit est une roche composée de Mica (noir), de Feldspath (blanc) et de Quartz (gris). Le plateau granitique s'étire sur 12 km de long et 10 km de large et comprend plusieurs communes.

L'utilisation du granit ne semble pas antérieure au XII<sup>ème</sup> siècle. Elle sert alors par exemple à tailler les corbeaux qui ornent le pont de Brassac. Au XIX<sup>ème</sup> siècle, on le façonne en meules, en marches d'escalier, linteaux de porte ou de fenêtre, en auges ou abreuvoirs. C'est au XX<sup>ème</sup> siècle qu'apparaît l'industrie granitière en tant que telle. Le travail de la pierre est entré, dans les années 1950, dans la révolution permanente des technologies. De l'extraction à la transformation, les granitiers du Sidobre ont su s'adapter pour faire face aux défis de l'internationalisation, et ont fait de cette région l'un des plus grands centres de transformation granitique d'Europe principalement dédié au funéraire. Brut, flammé ou poli, le granit du Sidobre est aujourd'hui présent dans les plus prestigieux chantiers du monde. Il est le fruit de la terre, d'une tradition, d'un savoir-faire.



## Granit ou granite ? Les deux !

Le granite (roc) désigne la matière première, la pierre au sens géologique du terme.

Le granit (peyro) désigne le matériau, la pierre que l'on travaille.




Schéma de formation du granit.

🇬🇧 Granite formation drawing.

🇪🇸 Esquema de formación de granito.



# 70

C'est le nombre de sentiers qui existe sur la destination Sidobre & Vallées. Des parcours allant de 10 min à 7 jours. Il y en aura donc pour tous les goûts et tous les niveaux.



**Le Sidobre est le plus grand massif granitique d'Europe.**

 **The Sidobre is the largest granite massif in Europe.**

 **El Sidobre es el mayor macizo granítico de Europa.**




## UNE TOURBIÈRE QU'ES AQUO ?

Une sagne ou tourbière est un milieu naturel gorgé d'eau ressemblant à un marais, recouvert d'une végétation abondante unique et très originale. La tourbière de Canroute avec plus de 17 hectares est la plus grande du département.



## XII<sup>ème</sup> siècle

La branche paternelle du célèbre peintre Henri de Toulouse Lautrec Montfa avait son château à Montfa. Le château est aujourd'hui une propriété privée, en voie de restauration et sauvegarde par l'association des amis du château. Il reste cependant accessible au public en passant par la randonnée des 2 peuchs ou lors des animations proposées sur le site.



# QUE FAIRE...

## ... SI LA MÉTÉO EST MAUVAISE ?

 What to do if the weather is bad?

 ¿Qué hacer si hace mal tiempo?



### → Château de Lacaze

• Inscrit à l'inventaire des monuments historiques en 1927, il a également obtenu un prix pour sa restauration en 2015. Il accueille aujourd'hui une exposition permanente de sculptures en bois sur le premier niveau principalement. Les autres niveaux sont utilisés pour des expositions temporaires.

### → Musée du Protestantisme – de la Réforme à la laïcité

• Classé musée de France, il évoque l'histoire religieuse de France à travers ses collections liées à l'histoire locale. Il propose une histoire du pluralisme, de la différence, de la tolérance et de la Laïcité.



### → Maison du Sidobre

• Espace qui abrite un bureau d'information touristique de l'office de tourisme, un espace muséologique du Granit et des Hommes et le pavillon de l'innovation avec du mobilier de l'association Granit et pierres du Sidobre.

### → Pavillon Adélaïde

- Bâtiment Roman civil le plus important du Tarn. C'est un lieu chargé d'histoire, de légendes et de poésie. Son nom lui vient de la comtesse Adélaïde, qui avait tenu une cour d'amour et réuni les plus grands troubadours de son époque.



### → Espace Jean Cros

- Espace qui abrite la plus belle collection privée de minéraux et fossiles de la région. Possibilité de coupler la visite avec l'atelier du sculpteur sur granit, Jacques Bourges sur réservation.



### → Aquamonts

- Centre de bien-être entièrement privatif qui fonctionne toute l'année sur réservation uniquement.

Le parc aquatique est lui ouvert en été sans réservation.



Retrouvez la liste des sites et musées sur  
[www.sidobre-vallees-tourisme.com](http://www.sidobre-vallees-tourisme.com)



# MISSEGLE®

L'atelier des fibres naturelles



Le patrimoine dans le Tarn c'est aussi des savoir-faire  
Venez visiter un des derniers ateliers de tricotage en France

**VISITE** (Durée 1 heure) **De septembre à juin : les jeudis 14h30**  
**Juillet - août les mardis et jeudis 11h et 14h30**

ATELIER ET BOUTIQUE | LAFONTASSE | 81100 BURLATS | ☎ 05 63 51 09 86



[www.missegle.com](http://www.missegle.com)



# ZOOM SUR...

## LE MASSIF DU



# SIDOBRE



## COUPS DE CŒUR

## À FAIRE AVEC

# LES ENFANTS

## SENTIERS DE MOINS DE 2 H

# ZOOM SUR

# MASSIF DU SIDOBRE

## Top 10 des curiosités en granite à ne pas manquer

 TOP 10 granite curiosities not to be missed

 TOP 10 curiosidades en granito de que no hay que faltar


### À VOIR

#### 1. PEYRO CLABADO


Rocher le plus célèbre, de presque 800 tonnes tenant sur un socle d'un mètre carré.

Au-dessus à 3 minutes, vous pourrez découvrir une table d'orientation, avec point de vue à 360°.

C'est le départ également d'un petit sentier d'interprétation de 20 min autour des anciens « peiraies » et vieux chantiers.

 The most famous of the rocks weighing 800 tons.

 La roca más famosa de casi 800 toneladas.


 GPS Parking : Lat. 43.6601 - Lon. 2.3647


#### 2. ROC DE L'OIE

Il se situe sur le sentier des merveilles à Crémaussel. Ce lieu, jadis désert, a inspiré de multiples légendes. Ce fut pendant longtemps le refuge de tous les « bannis » religieux ou politiques, et aussi brigands.

Sur ce même sentier vous rencontrerez, le billard, l'éléphant, le fauteuil du diable, le mur de la mort, les roches décalées, les trois Fromages, etc.

3 variantes possibles de 20 min., 40 min. ou 1h30.

 Situated on the «Wonders Path» along with other amazing rocks such as the «3 cheeses», «The Pool Table», «The Devil's chair»...

 Roca que se situa sobre el camino de las maravillas o también encontramos las rocas del billar, el elefante, tres queso...

 GPS Parking de Crémaussel : Lat. 43.6651 - Lon. 2.3932









### 3. CHAOS DE LA BALME

Gigantesque rivière de rochers se trouvant sur le sentier des légendes, en contrebas du village de Saint-Salvy. A ses côtés vous trouverez le chapeau de Napoléon, la grotte du Loup et plein d'autres rochers insolites.

2 variantes à 40 minutes ou 1h50 (depuis le centre du village).

 This big river of rocks is on the Path of legends with many other unusual rocks such as Napoleon's hat and the Balme of the Wolf.

 Este enorme río de rocas se encuentra sobre el camino de las leyendas con lleno otros rocas insólitas como el sombrero de Napoléon o « la balme » del lobo.


 ► GPS parking (40min) : Lat. 43.6095 - Lon. 2.3918



### 4. PEYREMOUROU

Enorme et ancien rocher tremblant tombé au début du XX<sup>ème</sup> siècle, qui domine la vallée de l'Agout et offre un superbe point de vue. Sentier de 1h au départ de l'aire de camping-car de la Ramade à 50 mètres du musée du Protestantisme où vous rencontrerez également la cabane du berger, la Peyre Haute, etc.

 Old moving rock with a great view.

 Antigua roca que tiembla con un punto de vista genial.

 ► GPS Parking : lat. 43.6617 - Lon. 2.4483




## 5. CHAOS DE LA ROUQUETTE


Une des plus longues rivières de rochers à proximité de Lafontasse. Dans le chaos en aval se cache la grotte Saint-Dominique.

On y pénètre par une étroite ouverture difficile d'accès.

2 variantes possibles à 20 min ou 1h40.

Sur la route, ne pas manquer le Roc de Baptistou.

 One of the biggest river of rocks. St Dominic's Cave and The Egg Rock are also on the same path. On the road the Baptistou Rock.


 Uno de lo mas largo río de rocas. Sobre el mismo camino se encuentra la cueva St Dominique o la roca del huevo y sobre la carretera la Roca de Baptistou.

  GPS Parking : Lat. 43.6138 - Lon. 2.3299




## 6. LAC DU MERLE

Havre de paix, dans la brume du matin ou le rose du couchant, ce lac est orné d'une multitude de nénuphars en saison. Paradis des oiseaux et de la faune aquatique, c'est une source de mystères et de mélancolie... baissez la voix et marchez à pas feutrés dans ce lieu magique. Etant sur une propriété privée la baignade et la pêche sont interdites.

 A magical mysterious lake.

 Lago mágico y misterioso


  GPS Parking : Lat. 43.6457 lon. 2.3873



## 7. SAUT DE LA TRUITE

Cascade de 25 mètres de haut tirant son nom du rocher au bas de la cascade dessinant une truite. On y accède par un sentier aménagé, mais très escarpé de 15 minutes.

 This is the highest waterfall in the area.

 Es la cascada más grande de nuestro destino.


  GPS parking : Lat. 43.6474 - Lon. 2.3362




## 8. FORÊT DE MONTAGNOL

Forêt de refuge, avec un riche passé historique, en bordure du Sidobre qui allie découverte et promenade.

Deux variantes possibles à 45min ou 2h.

 Forest refuge, on the edge of the Sidobre that combines discovery and walking.

 Bosque de refugio, en ribete del Sidobre que alia descubrimiento y paseo.

 ▶ GPS parking : Lat. 43.6918 - Lon. 2.4710




## 9. LES LABANS

Après une montée en sous-bois, vous arriverez au point de vue sur la falaise des Labans.

Une table ludique vous expliquera la formation de ce site remarquable.

 Remarkable view of the Labans cliff.

 Punto de vista notable sobre el acantilado de los Labans.

 ▶ GPS Parking : Lat. 43.6814 - Lon. 2.4104





## 10. VIALAVERT

Le sentier des immortels, situé juste à côté du lac de la Maison du Sidobre, dévoile l'origine des paysages du massif du Sidobre et les secrets de formation du granite.

Vous y découvrirez également 16 reproductions de statues-menhirs du Haut-Languedoc.

Sentier d'environ 20 minutes.

 Discover the origins of the Sidobre and 16 reproductions of menhir statues along the Immortals Path.

 Sobre la senda de los inmortales, descubrirá los orígenes del granito de Sidobre, acompañado por las 16 reproducciones de estatuas-menhires de Altura-Languedoc.

 ▶ GPS Parking : Lat. 43.6340 - Lon. 2.4070





# ZOOM SUR

# NOS COUPS DE CŒUR

# PAISIBLES ET PRÉSERVÉS

Lacs, rivières, panoramas et zones humides

 *Our peaceful and unspoilt favourites sites*


 *Nuestros lugares favoritos pacíficos y vírgenes*

## A VOIR

### 1. TOURBIÈRE DE CANROUTE

Classée en zone Natura 2 000, le site est géré par un pâturage avec un troupeau de vache Highland Cattle (de fin mai à septembre). Sentier d'environ 1h au départ de Lassouts. (attention de bien prendre en compte les précautions de la fiche rando).

 ▶ GPS Parking : Lat . 43.6506 - Lon. 2.5784

 The largest peat bog in the Tarn. Be careful to take into account the precautions in the hike flyer.

 La mayor turbera del Tarn. Tenga en cuenta las precauciones del papel de la ruta.

### 2. SAINTE JULIANE

Site historique, émouvant et mystique où l'on retrouve de nombreuses traces du passé mouvementé du lieu, des celtes au XVème siècle. Profitez également d'un beau panorama sur la plaine castraise.

Aller/retour depuis le parking : 20 min


 ▶ GPS parking Lat 43,717 - Lon 2,5203

 Historical site with traces of the Celts to the 15th century

 Sitio histórico con rastros de los celtas hasta el siglo XV

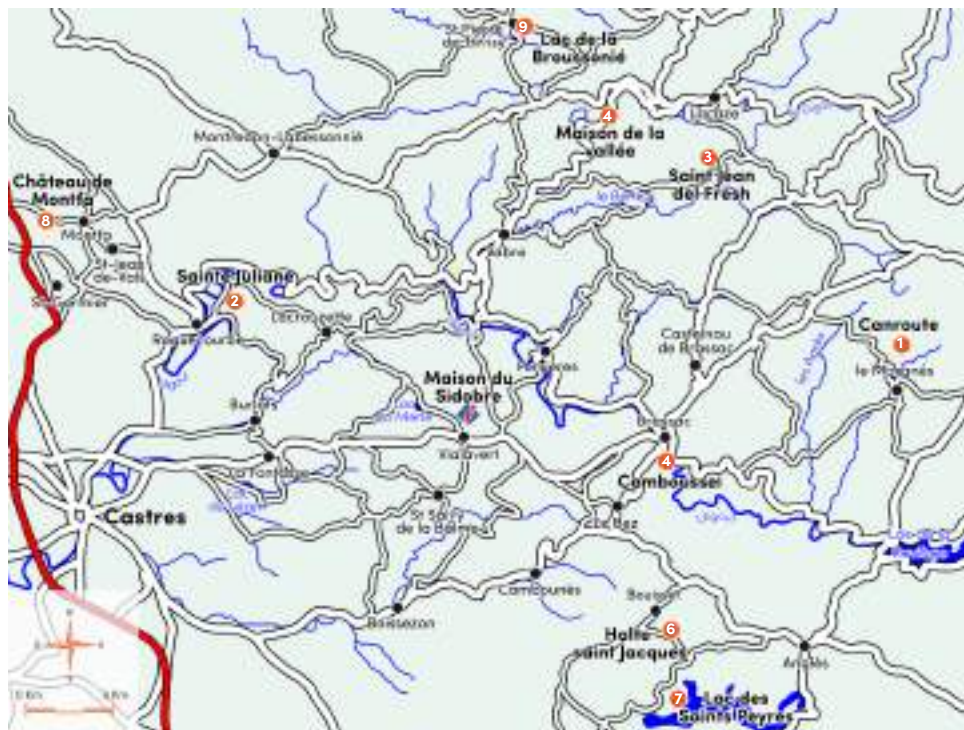
### 3. CHAPELLE DE ST JEAN DEL FRECH ET CAMALIÈRES

Une chapelle atypique au milieu d'une clairière de sous-bois mystique. Un lieu idéal pour se ressourcer ou tout simplement être au calme. A quelques kilomètres, se trouve le hameau oublié de Camalières.

 Atypical and mystical chapel

 Capilla atípica y mística






#### 4. VALLÉE DE L'AGOUT PAR LE SENTIER DU CAMBOUSSEL

Une belle promenade au fil de l'Agout avec par moment la possibilité d'aller au milieu de la rivière grâce aux nombreux rochers présents. Le parcours se termine avec un superbe point de vue.

 ▶ GPS parking Lat 43,623414 - 2,498779


 Path on the banks of the river Agout

 Camino a orillas del río Agout




#### 5. VALLÉE DU GIJOU PAR LE CHEMIN DE PIERRE DE LA MAISON DE LA VALLÉE

Site classé en zone Natura 2000, la rivière du Gijou et sa sagne à la biodiversité locale remarquable, sera le point de départ de l'ancien chemin de pierres vers le hameau médiéval de Sénéagats.

 ▶ GPS parking : Lat 43,737286 - Lon 2,520274

 Charming stone path by the river

 Encantado camino de piedra junto al río



## 6. LAC DE BOUISSET SUR LE CHEMIN DE ST JACQUES DE COMPOSTELLE

Une petite aire de détente idéale pour un pique-nique au bord d'un lac, sur le célèbre chemin de St Jacques de Compostelle



► GPS parking : Lat 43.575 – Lon 2.4965

Relaxation and picnic area near a lake on the way to Santiago de Compostela

Zona de relax y picnic junto a un lago en el Camino de Santiago de Compostela



## 7. LAC DES ST PEYRES

Le côté sauvage du Lac des Saints-Peyres lui vaut parfois la réputation de «lac canadien» L'accès aménagé se situe du côté de « La planette ».

► GPS parking : Lat 43.542015 - Lon 2.508834

The wildest lake in the Tarn. Access to «la planette».

El lago más salvaje del Tarn. Acceso a «la planette».



## 8. CHATEAU DE MONTFA

Depuis le XIII<sup>ème</sup> siècle, c'est le fief de la branche paternelle du célèbre peintre Henri de Toulouse Lautrec Montfa.

Le château, aujourd'hui propriété privée, est en voie de restauration et sauvegarde par l'association des amis du château.



► GPS parking : Lat : 43.699 - lon : 2.2297

Castle of the paternal branch of the famous painter Henri de Toulouse Lautrec Montfa

Castillo de la rama paterna del famoso pintor Henri de Toulouse Lautrec Montfa



## 9. LAC BROUSSONNÉ

Petit espace de détente, de pêche ou de pique-nique en bordure de forêt



► GPS parking : 43.738 - Lon 2.474

A place to relax, fish and picnic on the edge of the forest.

Un lugar para relajarse, pescar y hacer un picnic al borde del bosque.





# AVENTURE PARC

Tous les  
JEUDIS SOIRS  
du 1er JUILLET au 31 AOÛT  
de 21h à minuit  
(sur réservation)

**PARCOURS  
NOCTURNES**

**PARCOURS  
D'ÉQUILIBRE**

**TYROLIENNE  
à volonté**

**PARCOURS  
TYROLIENNE  
de 800 mètres**

**PITCHOUN'S PARC  
de 3 à 5 ans**

Parcours acrobatiques  
Jeux gonflables

Toboggans  
Trampoline

**CATAPULTE  
AVENTURE**

**AIR BAG**

**SAUT à  
L'ÉLASTIQUE**

**PAINTBALL  
sur 2 hectares**

Fêtez vos  
événements !

Organisation, réservation  
de vos événements  
de 10h à 19h sur place  
ou par mail : 06 81 88 02 04

**SNACK-BUVETTE  
DANS LE PARC**

Dans  
tous les jours  
du JUILLET au 31 AOÛT



De MARS  
à NOVEMBRE

Base de Loisirs La Forêt  
81330 SAINT-PIERRE DE TRIVISY

aventureparc.saintpiere@gmail.com

www.aventure-parc.fr

TÉL. 05 63 73 09 03 • 06 81 88 02 04

**JEUX  
à partir de  
3 ans**

**LOCATION  
de VÉLOS  
à assistance électrique**

# POURQUOI UNE VISITE



## GUIDÉE OU COMMENTÉE ?

1

—

### Pour GAGNER du temps.

Pas besoin de chercher. Votre guide connaît tous les incontournables à ne pas manquer.



2

—

### Pour découvrir des choses AUXQUELLES vous N'AURIEZ pas porté attention ou pas accès, Parfois, les choses les plus marquantes sont ces détails pointés par quelqu'un qui connaît le site comme le fond de sa poche. Un passage, une plaque, une anecdote... Des choses en apparence anodines, liées à un événement de l'histoire ou à une superstition. De plus certains sites ne sont pas accessibles au public en dehors des visites guidées.



3

—

### Parce QU'IL EXISTE DES VISITES POUR tous les budgets.

Les visites proposées sont toujours à des tarifs raisonnables avec en plus la possibilité d'avoir des tarifs réduits (Passeport patrimoine, tarifs enfants).



### La Pro à votre service :

Pour d'autres visites dans le Tarn ou la région  
Bérangère DETOLSAN - Guide interprète  
06 72 96 84 44 - [www.lesguidesdutarn.com](http://www.lesguidesdutarn.com)

AVEC LES ENFANTS



Le jeudi à 21h00  
en juillet et août

### Balade contée frissons roches

Offrez-vous une petite balade frissonnante au pays de l'enfance, dans un univers fantastique de mystères et de légendes où diables, sorcières et jeunes bergers dansent la farandole avec les géants de granit du Sidobre.

► Contact : Bérangère  
Tél. : +33(0)6 72 96 84 44



Mercredi et jeudi à 15h en été  
Mercredi vacances automne  
et printemps

### Visite le monde du granit

Un espace muséologique, « du granit et des hommes », original et ludique vous permettra d'en savoir plus sur le travail du granit, d'hier à aujourd'hui, de son extraction aux ateliers de transformation.

# VISITES GUIDÉES / COMMENTÉES

 *guided/commented tour*  *visita guiada/comentada*



*Le mardi à 11h00  
vacances d'été*

## Visite de Vabre la montagnarde

Le village en bordure du Gijou, a su garder son caractère montagnard avec ses maisons en granit, son beffroi et ses nombreux lavoirs restaurés.



*Le mardi à 18h00  
vacances d'été*

## Viste de Lacaze la petite cité de caractère

Ce pittoresque village médiéval, classé « petite cité de caractère » est niché au creux de la vallée du Gijou et s'enorgueillit de son château qui appartient aux puissants Bourbons-Malauze.



*Sans réservation, contactez  
le musée pour les horaires*

## Visite du musée du protestantisme

Par ses collections liées à l'histoire du Protestantisme et à l'histoire locale, le musée, tout en évoquant l'histoire religieuse de France, vous propose une histoire du pluralisme, de la différence, de la tolérance et de la Laïcité.



*Le lundi et vendredi  
à 14h30 vacances d'été*

## Visite de Burlats

Sur le bord de l'Agout, au pays de l'amour courtois, partez à la découverte de ce village médiéval avec des lieux chargés d'histoires et de poésies comme le pavillon Adélaïde, la collégiale Saint-Pierre ou la porte de la Bis-toure.



*Sur RDV uniquement*

## Visite de Brassac

La visite de ce village vous conduira sur les deux rives de l'Agout au gré des ruelles et chaque étape sera l'occasion d'admirer le présent et d'en-trevoir le passé.

Sur réservation  
uniquement à  
l'office de tourisme  
05 63 74 63 38




Retrouvez la liste complét  
des visites pour les groupes sur  
[www.sidobre-valles-tourisme.com](http://www.sidobre-valles-tourisme.com)



# BIENVENUE CHEZ VOUS !

Communauté de  
communes Sidobre  
Vals et Plateaux



## Votre nouvelle vie commence ici



- **Territoire festif et sportif** : une centaine d'associations sportives ou culturelles.
- **Territoire vert et durable** : votre maison au cœur de nos villages patrimoniaux ou en bordure de forêts.
- **Territoire connecté** : installation de la fibre en cours sur l'ensemble de nos communes.
- **Territoire riche en structures médicales et sociales** : vous êtes un professionnel de santé ? Avec 4 maisons de santé, 4 maisons de retraite, 1 Centre de santé Intercommunal, votre place vous attend !
- **Très bon maillage petite enfance et jeunesse** : Nous accueillons votre enfant, quel que soit son âge grâce à nos 6 crèches, 5 centres de loisirs, 15 écoles, et même pour les plus grands, notre collège et notre CFA !
- **Des secteurs qui recrutent dans plusieurs domaines** : granit, bois, social, restauration traiteur, etc.

Contactez-nous dès maintenant pour toute information

CC Sidobre Vals et Plateaux  
Vialavert - 81 260 Le Bez  
05 63 74 63 38 - [contact@ccsyp.fr](mailto:contact@ccsyp.fr)  
<https://ccsyp.fr>

**16 villages en  
Hautes Terres d'Occitanie  
se mobilisent**

**ENVIE DE...**

**SE BAIGNER**  
**RANDOS**  
**PROMENADES**  
**MARCHÉS ARTISANAT**  
**ENFANTS**  
**SHOPPING**

ENVIE DE...



## Baignades

### PARC AQUATIQUE AQUAMONTS À ST PIERRE DE TRIVISY

un site idéal pour petits et grands avec bassins de natation, toboggan à virages, pentagliss, trampoline, piscine sèche... Le tout dans un cadre verdoyant en bordure de forêt.



AVEC LES ENFANTS



### PISCINES DE BRASSAC ET VABRE

A la sortie des villages, dans un cadre agréable, idéal pour juste se mettre à l'eau ou nager.

### LAC DE LA RAVIÈRE

Baignade surveillée en lac (en été)

Lac de la Ravière et lac du Laouzas



# ENVIE DE... shopping



**GLAÇONS EN GRANIT  
DU SIDOBRE**



**BIÈRE DU SIDOBRE**



**COFFRET RECONNAITRE  
LES CHAMPIGNONS**

**MADE IN AQUI**



**LA CHAUSSETTE MISSÈGLE  
LA PLUS SOLIDE DU MONDE**



**POTERIE TIRELIRE PIERO**



**BIJOUX EN PIERRES LOCALES  
ART BRUT**

**TEXTILE AU PASTEL**



Liste des points de vente  
à l'office de tourisme.

# ENVIE D'...

## Artisans



### MISSEGLE

C'est un atelier de tricotage c'est aussi une boutique d'atelier où vous trouverez des chaussettes, pulls et accessoires tricotés sur place.

► Contact : +33 (0)5 63 51 09 86

### LA POTERIE VABRAISE

Boutique et atelier de la potière. Produits poterie (vaisselle de table) et produits cuir (maroquinerie de sa collègue).

► Contact : +33 (0)6 41 23 79 69



### L'ART ET LA MATIÈRE

Boutique des artisans créateurs tarnais avec plus de 40 artisans d'Art regroupés. (céramique, raku, produits au pastel, savons, vêtements, vitrail, jouets en bois, maroquinerie, peinture, fleurs séchées, etc.).

► Contact : +33 (0)5 63 35 67 48

### ART BRUT PEYRO CLABADO

Boutique création de bijoux, pierres du Tarn, minéraux, objets en granit.

► Contact : +33 (0)6 81 61 53 38





Retrouvez la liste complète des artisans qui proposent de la vente en direct

# ENVIE DE...

## Producteurs et marchés





### MARCHÉS ET SPÉCIALITES LOCALES

-  Markets and local specialties.
-  Mercados y especialidades locales.

Faites-vous plaisir et remplissez votre panier de produits frais et locaux

### NOS PRODUITS À TESTER

-  Products to test and taste.
-  Nuestros productos a prueba.

**Boissons :** Eau de la reine (Fontrieu), bières locales (Brasserie du Sidobre)

**Apéro, entrées :** La charcuterie du pays (melsat, bougnette, fritons, grattons, etc.)

**Plats :** le frésinat, la soupe au fromage

**Desserts :** casse-museau, pumpet, croustade

### NOS MARCHÉS

-  Markets.
-  Mercados.



**Brassac** - Le 1<sup>er</sup> lundi du mois, samedi matin, et le dimanche matin en juillet et en août.

**Burlats** - Le dimanche matin en été.

**Lacrouzette** - Le vendredi matin.

**Roquecourbe** - Le vendredi matin.

**Saint-Pierre-de-Trivisy** - Le dernier lundi du mois - Foire aux chevaux lundi de pentecôte - Fête de la Pomme et de la Châtaigne dernier lundi d'octobre.

**Vabre** - Le 2<sup>ème</sup> jeudi du mois, et le mardi de 16h à 19h.

### NOS MARCHÉS NOCTURNES


**Burlats** - Le mercredi en été de 17h30 à 22h30.

**Fontrieu, Lasfaillades, Le Bez, Brassac, Vabre** - Détails des dates et horaires sur notre site.

**St Pierre de Trivisy** - les mercredis de juillet et août à partir de 18h



Retrouvez la liste complète des producteurs qui proposent de la vente en direct.





# ENVIE DE...

## Patrimoine



### BURLATS

et ses splendeurs médiévales

🇬🇧 Burlats and its medieval splendour.

🇪🇸 Burlats y sus esplendores medievales.

Sur le bord de l'Agout, au pays de l'amour courtois, partez à la découverte de ce village médiéval avec des lieux chargés d'histoires et de poésies comme le pavillon Adélaïde, la collégiale Saint-Pierre ou la porte de la Bistoure.



### VABRE, la montagnarde

🇬🇧 Vabre the highland.

🇪🇸 Vabre la montañesa.

Le village en bordure du Gijou, a su garder son caractère montagnard avec ses maisons en granit, son beffroi et ses nombreux lavoirs restaurés.





## LACAZE,

la petite cité de caractère

🇬🇧 Lacaze, a small town of character.

🇪🇸 Lacaze, la pequeña ciudad de carácter.

Ce pittoresque village médiéval, classé « petite cité de caractère » est niché au creux de la vallée du Gijou et s'enorgueillit de son château qui appartient aux puissants Bourbons-Malauze.



## BRASSAC, un village mais pas que

🇬🇧 Brassac, more than just a village.

🇪🇸 Brassac, mas que un pueblo.

La visite de ce village vous conduira sur les deux rives de l'Agout au gré des ruelles et chaque étape sera l'occasion d'admirer le présent et d'entrevoir le passé.



# ENVIE DE... Randonnées

 Hikes

 Senderismo

Plus de 70 parcours de 10min à 7 jours sont à votre disposition gratuitement.  
Télécharger les fiches rando depuis le site de l'office de tourisme (format PDF).  
La fiche en papier est aussi en vente à l'office de tourisme.  
A pied, à vélo, à VTT ou à cheval, vous trouverez forcément votre bonheur.



**Randonnée Le Salus** BRASSAC  
www.sidobre.vallées-tourisme.com

Code balisage  
 - Bonne direction  
 - À gauche  
 - À droite  
 - Retour vers direction

1.30 km  
 max 102 m  
 Départ : parking du parc de la marquette

**ATTENTION**

**ATTENTION**

Il est vivement recommandé de partir avec une fiche rando ou les traces GPX du sentier afin de faciliter votre repérage en plus du balisage.



le département met également à votre disposition une application gratuite avec quelques randonnées incontournables du Tarn.

Retrouvez l'ensemble des randonnées en Sidobre & Vallées





# LA CHARTE DU RANDONNEUR



SÉPONS DÉCHETS

PRÉSERVONS NOS SITES

RÉSTONS SUR LES SENTIERS

RESPECTONS LES ESPÈCES PROTÉGÉES

RÉSERVONS NOS DÉCHETS

PRÉFÉRONS LE COVOITAGE ET LES TRANSPORTS EN COMMUN

NE FAISSONS PAS DE FEU

RÉSERVONS LES RESTAURANTS ET LES HABITATS

GARDONS LES CHIENS EN LAISSE

NETTOYONS NOS SEMELLES

ÉVITONS D'ARRACHER LES FLEURS

PRÉSERVONS LES ESPÈCES



# ENVIE DE FAIRE APPEL...

## À un Pro



### RANDONNÉE ACCOMPAGNÉE

Alexandre LOKTEFF

Accompagnateur en Montagne  
diplômé d'Etat  
06 77 15 34 11  
contact@circuits-nature.com  
www.circuits-nature.com

### RANDONNÉE À CHEVAL ACCOMPAGNÉE

MAGALI CHAMBAUD

Ecuries de la Sabatarie  
Guide de tourisme équestre  
05 63 74 51 77 – 06 48 70 93 23  
contact.sabatarie@orange.fr  
www.ecuriesdelasabatarie.fr



### RANDONNÉE VTT ACCOMPAGNÉE

THIERRY JALBAUD

Moniteur Breveté d'état  
05 63 75 12 11 – 06 77 11 12 06  
thierry@itinerance-vtt.com  
www.itinerance-vtt.com

# BONS PLANS



PROFITEZ D'UN TARIF RÉDUIT POUR TOUS LES OCCUPANTS  
POUR L'ENSEMBLE DES SITES DE VISITES EN SIDOBRE & VALLÉES  
À PARTIR D'UNE NUIT PASSÉE DANS UN HÉBERGEMENT  
MARCHANT DE NOTRE TERRITOIRE.  
( COUPONS OFFERTS PAR L'HÉBERGEUR ).



## NOTRE PASSEPORT PATRIMOINE EN HAUTES TERRES D'OC

Du massif du Sidobre aux Monts de Lacaune, du Plateau des Lacs au massif du Caroux, en passant par la vallée du Thoré et la Montagne noire, ce passeport vous sera remis lors de votre visite dans l'un de nos offices de tourisme ou dans les 25 sites de celui-ci.

Il permet à deux personnes de bénéficier d'un tarif réduit pour découvrir les 25 sites sélectionnés.






## BONS PLANS

# À faire avec des enfants

 *To do with children.*


 *Para hacer con niños*




**AVEC LES ENFANTS**


**LIVRET ET CARTE INTERACTIVE DISPONIBLE GRATUITEMENT À L'OFFICE DE TOURISME OU SUR LE SITE INTERNET.**

Liste des activités à faire en Hautes Terres d'Oc (promenades à poney, mini-ferme pédagogique, ateliers autour des arts créatifs, accrobranche, goûters du terroir, etc.)

 Contact : +33 (0)5 63 74 63 38

## Où pêcher

 *Where to go fishing.*

 *Dónde pescar*

**LIVRET DISPONIBLE GRATUITEMENT À L'OFFICE DE TOURISME OU SUR LE SITE INTERNET.**

Liste des 24 « spots » de pêche et des points de ventes les plus proches dans les Hautes Terres d'Oc.



# AUX ALENTOURS

Idées d'activités à faire à la journée chez nos voisins

## IDÉES À QUELQUES KM

**RANDOS**

PROMENADES

**AVEC LES ENFANTS**

# MONTS ET LACS EN HAUT-LANUEDOC




## SENTIER DE L'ENFANT SAUVAGE

Parcours ludique de 3.5km dans les bois de la Bassine ouvert d'avril à octobre.

Accès : Sur la D622 entre Brassac et Lacaune (6 km avant Lacaune).


 3.5km fun trail in the woods of «La Bassine». Open from April to October.

 Ruta de diversión de 3,5 km en los bosques « la Bassine ». Abierta de abril a Octubre.

## LE PIC DU MONTALET

Sommet du Tarn qui culmine à 1259 mètres .

Accès : Il est possible de monter en voiture. Randonnée de 19km, environ 5h30 de marche depuis Lacaune. Possibilité également de découvrir le pic depuis le hameau des Vidals, route du Montalet (sentier d'1km).

 The summit of the Tarn, which rises to 1259 metres.

 La cima del Tarn, que se eleva a 1259 metros.




## LES SALAISONS OBERTI

Visite de l'entreprise familiale qui fabrique le jambon IGP de Lacaune <https://www.oberti.fr/>

Accès : dans Lacaune les bains – chemin de Granisse

 Visit of the family business which produces the IGP ham from Lacaune.

 Visita de la empresa familiar que que produce el jamón IGP de Lacaune



# THORÉ MONTAGNE NOIRE

## MUSÉE TEXTILE

Témoigne de la richesse d'un savoir-faire et du patrimoine industriel du Tarn.

Accès : Dans le village de Labastide-Rouairoux.

🇬🇧 Testifies to the wealth of know-how and industrial heritage of the Tarn.

🇪🇸 Es un testimonio de la riqueza del saber hacer y del patrimonio industrial del Tarn..



AVEC LES ENFANTS



## SENTIER DU DRAC

Voyage au cœur de la sagne de Puech Balmes, située sur les hauteurs de la vallée du Thoré.

Accès : Sur les hauteurs de St Amans Val Thoré au lieu-dit Puech Balmes  
Mettre la photo de wetransfer

🇬🇧 Tour to the heart of the Puech Balmes mountain range, located on the heights of the Thoré valley.

🇪🇸 Viaje al corazón de la sierra de Puech Balmes, situada en las alturas del valle de Thoré.

## LE ROC DE PEYREMAUX

Pic nature, formé de roches métamorphiques, culmine à 1008m d'altitude.

Accès : Randonnée de 4h au départ d'Albine

🇬🇧 Natural peak, made of metamorphic rocks, reaches an altitude of 1008m.

🇪🇸 Pico natural, formado por rocas metamórficas, alcanza una altitud de 1008 m.




# CENTRE TARN




## CASCADES D'ARIFAT

Boucle de 3 km (environ 1h30) à fort dénivelé et avec passerelle suspendue dans un secteur classé «Espace naturel sensible».

Accès : Départ au château d'Arifat

 3 km loop (approx. 1.5 hours) with a steep incline and a suspension bridge.

 Vuelta de 3 km (aprox. 1h30) con una pendiente pronunciada y un puente colgante.


**AVEC LES ENFANTS**



## PLANET TARN

Planétarium observatoire - Découverte des mystères de l'Univers

Accès : Route de Lacaune 81360 MONTREDON-LABESSONNIÉ

 Planetarium observatory - Discovering the mysteries of the universe.

 Observatorio del planetario - Descubrir los misterios del universo.

**AVEC LES ENFANTS**



## EXOTICAMIS

Découvrir les animaux d'ici et d'ailleurs

Accès : Maguelonne - Terre Clapier - 81120 TERRE-DE-BANCALIÉ

 Discovering animals from here and elsewhere.


 Descubrir animales de aquí y de otros lugares


# CASTRES – MAZAMET

## PASSERELLE DE MAZAMET

A 70 mètres au-dessus du vide, ce chemin aérien de 140 mètres de long relie les hauteurs de Mazamet au petit village médiéval d'Hautpoul.

Accès : Départ parking route des usines à Mazamet. 2 sentiers entiers de 20 min (abrupt) ou 40 min (plus facile, recommandé par l'OT).

 70 metres above the ground, this 140 metre long aerial path links the heights of Mazamet to the small medieval village of Hautpoul.


 A 70 metros de altura, este sendero aéreo de 140 metros une las alturas de Mazamet con el pequeño pueblo medieval de Hautpoul.




## HAUTPOUL

Cet ancien village cathare garde l'entrée de la Montagne Noire et de ses vastes forêts.

Accès : par la route des usines ou par la route de Carcassonne depuis Mazamet.


 This old Cathar village guards the entrance to the Montagne Noire and its vast forests.


 Este antiguo pueblo cátaro vigila la entrada a la Montaña Negra y a sus vastos bosques

## BALADE EN COCHE D'EAU

Embarquement pour une mini-croisière à bord du Coche d'eau entre le centre de Castres et le parc de Gourjade.

Accès : Embarcadère sur l'Agout dans le centre de Castres (de mai à septembre)

 Embark on a mini-cruise on board the Coche d'eau between the centre of Castres and the Gourjade park.

 Embarquese en un minicrucero a bordo de la Coche d'eau entre el centro de Castres y el parque de Gourjade.





# BALADES DE MOINS DE 2H

 : Walks of less than 2 hours /  : Paseos de menos de 2 horas

- |   |   |   |
|---|---|---|
| <b>1 - Cascade du Paradis</b><br>Lat : 43.636 - Lon : 2.3187                    | <b>9 - Vialavert</b><br>(sentier des immortels)<br>Lat : 43.634 - Lon : 2.407                 | <b>16 - Sainte Julianne</b><br>(site archéologique)<br>Lat : 43.67 - Lon : 2.3002               |
| <b>2 - Saut de la Truite</b><br>(cascade)<br>Lat : 43.6474 - Lon : 2.3362       | <b>10 - Rocher de l'enclume</b><br>(sentier)<br>Lat : 43.623 lon : 2.4093                     | <b>17 - Sentier des mémoires</b><br>Lat : 43.575 - Lon : 2.4932                                 |
| <b>3 - Chaos de la Rouquette</b><br>(sentier)<br>Lat : 43.6138 - Lon : 2.3299   | <b>11 - Veyrières</b><br>(sentier)<br>Lat : 43.6111 - Lon : 2.399                             | <b>18 - Sentier du Camboussel</b><br>Lat : 43.629 - Lon : 2.4965                                |
| <b>4 - Rocher du Verdier</b><br>(sentier)<br>Lat : 43.6475 - Lon : 2.3595       | <b>12 - Chaos de la Balme</b><br>(sentier légendes)<br>Lat : 43.6111 - Lon : 2.399            | <b>19 - Sentier du petit naturaliste</b><br>Lat : 43.6546 - Lon : 2.5384                        |
| <b>5 - Peyro Clabado</b><br>(site et sentier)<br>Lat : 43.6605 - Lon : 2.3651   | <b>13 - Les Labans</b><br>(sentier)<br>Lat : 43.6812 - Lon : 2.4103                           | <b>20 - Canroute</b><br>(sentier des vaches en kilts)<br>Lat : 43.6506 - Lon : 2.5784           |
| <b>6 - Roc de l'Oie</b><br>(sentier Merveilles)<br>Lat : 43.6651 - Lon : 2.3932 | <b>14 - Roc de Peyremourou</b><br>(site et sentier des Bergers)<br>Lat : 43.6618 - Lon 2.4485 | <b>21 - Maison vallée Gijou</b><br>(site et sentier)<br>Lat : 43.738 - Lon : 2.4747             |
| <b>7 - Rivière de rochers</b><br>(chaos)<br>Lat : 43.6558 - Lon : 2.3595        | <b>15 - Maison de la forêt de Montagnol</b><br>(sentier)<br>Lat : 43.6918 - Lon 2.471         | <b>22 - Lac Broussonnié</b><br>(sentier)<br>Lat : 43.7614 - Lon 2.4367                          |
| <b>8 - Lac du Merle</b><br>Lat : 43.6457 - Lon 2.3874                           |   | <b>23 - Saut de la Truite Saint-Michel-de-Léon</b><br>(cascade)<br>Lat : 43.7899 - Lon : 2.5095 |

# PATRIMOINE, LOISIRS ET ACTIVITÉS

 : Heritage, leisure and activities /  : Patrimonio, ocio y actividades

- |   |  |   |
|---|--|---|
| <b>24 - Burlats</b><br>(village et Pavillon Adélaïde)<br>Lat : 43.636 - Lon : 2.3187            | <b>29 - Vabre</b><br>(circuit des lavoirs)<br>Lat : 43.693 - Lon : 2.426       | <b>36 - Piscine de Brassac</b><br>Lat : 43.629 - Lon : 2.4965                               |
| <b>25 - Maison du Sidobre</b><br>(espace muséologique)<br>Lat : 43.634 - Lon : 2.407            | <b>30 - Moulin de Record</b><br>Lat : 43.6552 - Lon : 2.4403                   | <b>37 - Piscine de Vabre</b><br>Lat : 43.693 - Lon : 2.426                                  |
| <b>26 - Brassac</b><br>(village et espace J. de Romano)<br>Lat : 43.629 - Lon : 2.4965          | <b>31 - Atelier de Missègle</b><br>Lat : 43.6231 - Lon : 2.319                 | <b>38 - Pisciculture de Jaladieu</b><br>Lat : 43.6259 - Lon : 2.5617                        |
| <b>27 - Lacaze</b><br>(village et château)<br>Lat : 43.737 - Lon 2.520                          | <b>32 - Art Brut Peyro Clabado (Jean Cros)</b><br>Lat : 43.6605 - Lon : 2.3651 | <b>39 - Aquamonts</b><br>(parc aquatique et espace bien-être)<br>Lat : 43.7614 - Lon 2.4367 |
| <b>28 - Musée du Protestantisme</b><br>de la Réforme à la laïcité<br>Lat : 43.6618 - Lon 2.4485 | <b>33 - Château de Montfa</b><br>Lat : 43,699 - Lon : 2,2297                   | <b>40 - Aventure Parc</b><br>Lat : 43.7614 - Lon 2.4367                                     |
|   | <b>34 - Canoë-Kayak</b><br>(CBK)<br>Lat : 43.636 - Lon : 2.3187                | <b>41 - Mini-ferme pédagogique</b><br>Lat 43.582136 - Lon 2.494733                          |
|   | <b>35 - Ecuries de la Sabatarie</b><br>Lat : 43.6096 - Lon : 2.4222            |   |

Plus d'infos sur les activités, les hébergements, les restaurants, aires de pique-nique... en Sidobre & Vallées.  
Toutes les listes sur [www.sidobre-vallees-tourisme.com](http://www.sidobre-vallees-tourisme.com)